Oceňovací a znalecká kancelář s.r.o.
se sídlem Václavské náměstí 808/66, Praha, kancelář Sušilova 1938/26, Přerov
zapsaná v obchodním rejstříku, vedená u rejstříkového soudu v Praze, oddíl C, vložka 178876

ZNALECKÝ POSUDEK
číslo: 27510/2025

z oboru EKONOMIKA, odvětví Oceňování nemovitých věcí

O ceně nemovitých věcí sestávající z pozemku **p.č. St. 142** - zastavěná plocha a nádvoří, jehož součástí je stavba: **bez čp/če, zem. stav** (stavba stojí na pozemku p.č. stavba stojí na pozemku p.č. St. 142), pozemku **p.č. St. 143** - zastavěná plocha a nádvoří, jehož součástí je stavba: **bez čp/če, jiná st.** (stavba stojí na pozemku p.č. St. 143), pozemku **p.č. St. 144** - zastavěná plocha a nádvoří, jehož součástí je stavba: **bez čp/če, zem. stav** (stavba stojí na pozemku p.č. st. 144), pozemku **p.č. St. 145** - zastavěná plocha a nádvoří, jehož součástí je stavba: **bez čp/če, tech. vyb** (stavba stojí na pozemku p.č. St. 145) a pozemku **p.č. St. 146** - zastavěná plocha a nádvoří, jehož součástí je stavba: **bez čp/če, jiná st.** (stavba stojí na pozemku p.č. St. 146), vše v k.ú. Bezděkov u Žatce, obec Žatec, okres Louny.

Zadavatel posudku:	JUDr. Juraj Podkonický, Ph.D. soudní exekutor, Exekutorský úřad Praha 5 Evropská 663/132 160 00 Praha 6, Dejvice IČO: 49720821
Číslo jednací zadavatele:	**067 EX 9763/18-317**
Číslo položky v evidenci posudků:	**082974/2025**
Účel posudku:	Zjištění obvyklé ceny nemovitých věcí v souladu s §336, o.s.ř., pro potřebu exekučního řízení

Dle zákona č. 151/1997 Sb. v platném znění, o oceňování majetku, dle oceňovacích standardů, podle stavu ke dni 3. 11. 2025 posudek vypracovala znalecká kancelář:

Oceňovací a znalecká kancelář s.r.o.
sídlo: Václavské náměstí 808/66, 110 00 Praha
provozovna: Sušilova 1938/26, 750 02 Přerov
e-mail: info@posudek.com
www.posudek.com

Posudek byl vypracován dle §49, vyhlášky č. 503/2020 v elektronické podobě.

V Praze, dne 12. 2. 2026.

1. ZADÁNÍ ZNALECKÉHO POSUDKU

1.1. Odborná otázka zadavatele:

Na základě usnesení, ze dne 20. 10. 2025, vydané **Exekutorským úřadem Praha 5**, č.j. **067 EX 9763/18-317**, byla ustanovena znalecká kancelář a to k ocenění nemovitých věcí sestávající z pozemku **p.č. St. 142** - zastavěná plocha a nádvoří o výměře 290 m^2, jehož součástí je stavba: **bez čp/če, zem. stav** (stavba stojí na pozemku p.č. stavba stojí na pozemku p.č. St. 142), pozemku **p.č. St. 143** - zastavěná plocha a nádvoří o výměře 23 m^2, jehož součástí je stavba: **bez čp/če, jiná st.** (stavba stojí na pozemku p.č. St. 143), pozemku **p.č. St. 144** - zastavěná plocha a nádvoří o výměře 576 m^2, jehož součástí je stavba: **bez čp/če, zem. stav** (stavba stojí na pozemku p.č. st. 144), pozemku **p.č. St. 145** - zastavěná plocha a nádvoří o výměře 43 m^2, jehož součástí je stavba: **bez čp/če, tech. vyb** (stavba stojí na pozemku p.č. St. 145) a pozemku **p.č. St. 146** - zastavěná plocha a nádvoří o výměře 38 m^2, jehož součástí je stavba: **bez čp/če, jiná st.** (stavba stojí na pozemku p.č. St. 146), vše v k.ú. Bezděkov u Žatce, obec Žatec, okres Louny.

Zpracovateli se ukládá, aby stanovil obvyklou cenu těchto nemovitých věcí a jejich příslušenství. Dále se zpracovateli ukládá, aby stanovil cenu movitých věcí, které tvoří příslušenství vedených nemovitostí, a stanovil cenu práv a závad spojených s uvedenými nemovitými věcmi.

1.2. Účel znaleckého posudku:

Zjištění obvyklé ceny nemovitých věcí v souladu s §336, o.s.ř., pro potřebu exekučního řízení č.j. **067 EX 9763/18-317.** Výsledná hodnota stanovená tímto znaleckým posudkem je pouze východiskem pro to, aby mohlo být stanoveno nejnižší podání při dražbě (§336e, odst. 1 o.s.ř.).

1.3. Skutečnosti sdělené zadavatelem mající vliv na přesnost závěru posudku:

Zadavatel znaleckého posudku nesdělil znalecké kanceláři žádnou skutečnost, mající vliv na přesnost závěrů, kromě skutečností zřejmých ze zadavatelem předložených podkladových materiálů.

2. VÝČET PODKLADŮ

2.1. Popis postupu znalce při výběru zdrojů dat:

Použité zdroje dat a data ve vztahu k zadané odborné otázce byly získány z veřejných zdrojů, z dostupných informačních databází, z listin, z informací získaných při prohlídce na místě samém a z podkladů, informací a dat poskytnutých zadavatelem.

Data, charakterizující oceňované nemovité věci, byla získána z veřejných databází např: Český úřad zeměměřický a katastrální, Lexikon měst a obcí ČR, RIS (regionální informační servis), ePusa (e-portál územních samospráv), Český statistický úřad a další.

V případě zdrojů dat poskytnutých zadavatelem a dalšími osobami byla akceptace předaných zdrojů provedena kvalifikovaně, tj. byla odborně zvážena vhodnost a věrohodnost těchto dat.

Při zkoumání bylo obecně postupováno za dodržení platné právní úpravy (zákon č. 151/1997 Sb., o oceňování majetku v aktuálním znění, vyhláška č. 441/2013 Sb. k provedení zákona o oceňování majetku v aktuálním znění) a za využití aktuálních metod a prostředků s přihlédnutím i k Mezinárodním oceňovacím standardům (IVSC).

2.2. Výčet vybraných zdrojů dat a jejich popis:

Výpis z katastru nemovitostí č. 184, pro k.ú. Bezděkov u Žatce, obec Žatec, okres Louny, vyhotovený objednavatelem dne 15.10.2025.

Náhledy katastrálních map, pro k.ú. Bezděkov u Žatce, obec Žatec, okres Louny, vyhotovené znaleckou kanceláří dne 3. 11. 2025.

Grafický výstup - výstřižek z vyhodnoceného územního plánu obce Žatec týkající se oceňované lokality.

Informace a skutečnosti sdělené objednavatelem.

Internetové stránky Českého statistického úřadu https://www.czso.cz/.

Program Delta-NEM včetně systému monitorování trhu MoniT - program od společnosti Diotima, s.r.o., Přemyslovská 14, 130 00 Praha 3-Vinohrady.

Dále byly využity poznatky z odborné literatury, obecně přijímaných standardů oceňování a platné legislativy.

3. NÁLEZ

3.1. Popis postupu při sběru či tvorbě dat:

Prohlídka a zaměření nemovitých věcí byly provedeny dne 3. 11. 2025 za přítomnosti pracovníka znalecké kanceláře Ing. Radka Mikuláše.

Povinný se přes písemnou výzvu místního šetření nezúčastnil.

Data realizovaných prodejů, obsahující údaje o dosažených cenách nemovitostí, byla získána znaleckou kanceláří dálkovým přístupem do katastru nemovitostí prostřednictvím příslušného webového rozhraní. Data byla doplněna o informace získané ze systému monitorování trhu, mapové aplikace, realitního trhu atd.

V případě zdrojů dat poskytnutých dalšími osobami byla akceptace předaných zdrojů provedena kvalifikovaně, tj. byla odborně zvážena vhodnost a věrohodnost těchto dat.

3.2. Popis postupu při zpracování dat:

Data budou zpracována způsobem, který odpovídá analýze dat. Bude zpracován a vytvořen souhrn dat a uvedena veškerá zjištění ze sesbíraných a vytvořených dat a z provedeného místního šetření, na základě kterých bude dospěno k výsledkům. Zjištěna a zpracována budou data z evidence Katastru nemovitostí, vytvořena a zpracována data z místního šetření a bude provedena analýza trhu. Výsledky analýzy trhu budou odborně setřízeny, analyzovány a vyhodnoceny.

Vlastní výpočtová část posudku bude vyhotovena s podporou programu Delta-NEM - program od společnosti Diotima, s.r.o., kdy podpůrné výpočtové části a finální editace výstupních textů budou vyhotoveny prostřednictvím souboru aplikací a služeb Microsoft Office.

V případě potřeby bude rovněž upravena pořízená fotodokumentace předmětu ocenění, a to z důvodu ochrany osobních údajů třetích osob.

3.3. Výčet zpracovaných dat:

Cenové údaje zjištěné prostřednictvím dálkového přístupu do katastru nemovitostí, prostřednictvím internetové aplikace www.cuzk.cz.

Skutečnosti a výměry zjištěné na místě samém při místním šetření.

Informace, týkající se předmětu ocenění, poskytnuté v elektronické podobě.

Informace uveřejněné na realitních serverech https://www.sreality.cz, https://www.reality.cz, https://www.realitycechy.cz a https://www.realitymorava.cz.

Objednavatelem, povinným, či účastníkem místního šetření nebyla ke dni zpracování tohoto znaleckého posudku předložena žádná nájemní, či jiná smlouva, na základě které by byl předmět ocenění užíván. **Ocenění je provedeno pro předmět ocenění volný, neobsazený, nepronajatý.**

S ohledem na nemožnost podrobného a kompletního zaměření předmětu ocenění, jsou některé rozměry převzaty ze satelitních fotosnímků, které jsou veřejně dostupné na www.cuzk.cz, maps.google.com, www.mapy.cz atd.

Dle dostupných údajů z databáze Českého úřadu zeměměřičského a katastrálního jsou ke dni vypracování tohoto znaleckého posudku evidovány tyto vlastnické údaje:

Kraj	Ústecký
Okres	Louny
Obec	Žatec
Katastrální území	Bezděkov u Žatce (603546)
Počet obyvatel	19 046
List vlastnictví číslo	184
Vlastník	Korf Jan Ing. Jaroslava Vrchlického 2807, 43801 Žatec

<u>Celkový popis předmětu ocenění:</u>

Jedná se o ocenění nemovitých věcí sestávající z pozemku **p.č. St. 142** - zastavěná plocha a nádvoří o výměře 290 m^2, jehož součástí je stavba: **bez čp/če, zem. stav** (stavba stojí na pozemku p.č. stavba stojí na pozemku p.č. St. 142), pozemku **p.č. St. 143** - zastavěná plocha a nádvoří o výměře 23 m^2, jehož součástí je stavba: **bez čp/če, jiná st.** (stavba stojí na pozemku p.č. St. 143), pozemku **p.č. St. 144** - zastavěná plocha a nádvoří o výměře 576 m^2, jehož součástí je stavba: **bez čp/če, zem. stav** (stavba stojí na pozemku p.č. st. 144), pozemku **p.č. St. 145** - zastavěná plocha a nádvoří o výměře 43 m^2, jehož součástí je stavba: **bez čp/če, tech. vyb** (stavba stojí na pozemku p.č. St. 145), pozemku **p.č. St. 146** - zastavěná plocha a nádvoří o výměře 38 m^2, jehož součástí je stavba: **bez čp/če, jiná st.** (stavba stojí na pozemku p.č. St. 146), vše v k.ú. Bezděkov u Žatce, obec Žatec, okres Louny.

Pozemky p.č. St. 142, p.č. St. 143, p.č. St. 144, p.č. St. 145 a p.č. St. 146, které jsou situovány v odlehlé severovýchodní části katastrálního území, v rovinném terénu, netvoří jednotný funkční celek a jsou přístupné po nezpevněných pozemcích. Dle místního šetření stavby evidované na pozemcích již neexistují, zanikly. Dle platného územního plánu města Žatec (zveřejněného na aktuálních www stránkách města) jsou pozemky vedeny v plochách stabilizovaných „plochy zeleně - ZS - zeleň sídelní ostatní“. Na části pozemků p.č. St. 142, p.č. St. 144 a p.č. St. 146 se nachází náletové dřeviny plevelného charakteru. Na části pozemků p.č. St. 145, p.č. St. 144 a p.č. St. 142 se nachází zpevněné plochy betonové a na pozemku p.č. St. 143 je situováno torzo původního objektu.

Dle místního šetření, informací objednavatele a dle dalších dostupných podkladových materiálů nejsou s draženými nemovitými věcmi spojeny žádná práva či závady.

Kladné stránky oceňovaných nemovitostí:

- dopravní dostupnost města je zajištěna autobusovou i vlakovou dopravou a MHD
- lokalita vhodná k bydlení
- občanská vybavenost města na dobré úrovni

Záporné stránky oceňovaných nemovitostí:

- pozemky p.č. St. 142, p.č. St. 143, p.č. St. 144, p.č. St. 145 a p.č. St. 146 v současné době využitelné pouze účely průchodu územního systému ekologické stability (biokoridory a plochy zeleně přírodního charakteru)

4. POSUDEK

Vymezení pojmů dle legislativy:

Definice dle zákona č. 151/1997 Sb.:

§2, odst. 1, zákona 151/1997 Sb. v platném znění zní: „*Pokud tento zákon nestanoví jiný způsob oceňování, oceňují se majetek a služba obvyklou cenou".*

§2, odst. 2, zákona 151/1997 Sb. v platném znění zní: „*Obvyklou cenou se pro účely tohoto zákona rozumí cena, která by byla dosažena při prodejích stejného, popřípadě obdobného majetku nebo při poskytování stejné nebo obdobné služby v obvyklém obchodním styku v tuzemsku ke dni ocenění. Přitom se zvažují všechny okolnosti, které mají na cenu vliv, avšak do její výše se nepromítají vlivy mimořádných okolností trhu, osobních poměrů prodávajícího nebo kupujícího ani vliv zvláštní obliby. Mimořádnými okolnostmi trhu se rozumějí například stav tísně prodávajícího nebo kupujícího, důsledky přírodních či jiných kalamit. Osobními poměry se rozumějí zejména vztahy majetkové, rodinné nebo jiné osobní vztahy mezi prodávajícím a kupujícím. Zvláštní oblibou se rozumí zvláštní hodnota přikládaná majetku nebo službě vyplývající z osobního vztahu k nim.* ***Obvyklá cena vyjadřuje hodnotu majetku nebo služby a určí se ze sjednaných cen porovnáním."***

§2, odst. 3, zákona 151/1997 Sb. v platném znění zní: *„V odůvodněných případech, kdy nelze obvyklou cenu určit, oceňuje se majetek a služba tržní hodnotou, pokud zvláštní právní předpis nestanoví jinak. Přitom se zvažují všechny okolnosti, které mají na tržní hodnotu vliv. Důvody pro neurčení obvyklé ceny musejí být v ocenění uvedeny".*

§2, odst. 4, zákona 151/1997 Sb. v platném znění zní: *„Tržní hodnotou se pro účely tohoto zákona rozumí odhadovaná částka, za kterou by měly být majetek nebo služba směněny ke dni ocenění mezi ochotným kupujícím a ochotným prodávajícím, a to v obchodním styku uskutečněném v souladu s principem tržního odstupu, po náležitém marketingu, kdy každá ze stran jednala informovaně, uvážlivě a nikoli v tísni. Principem tržního odstupu se pro účely tohoto zákona rozumí, že účastníci směny jsou osobami, které mezi sebou nemají žádný zvláštní vzájemný vztah a jednají vzájemně nezávisle.*

§2, odst. 5, zákona 151/1997 Sb. v platném znění zní: *„Určení obvyklé ceny a tržní hodnoty a postup při tomto určení musejí být z ocenění zřejmé, jejich použití, včetně použitých údajů, musí být odůvodněno a odpovídat druhu předmětu ocenění, účelu ocenění a dostupnosti objektivních dat využitelných pro ocenění. Podrobnosti k určení obvyklé ceny a tržní hodnoty stanoví vyhláška."*

Definice dle vyhlášky 441/2013 Sb.:

§1a, odst. 1, vyhlášky 441/2013 Sb. v platném znění zní: *„**Obvyklá cena se určuje** porovnáním sjednaných cen stejných, popřípadě obdobných předmětů ocenění v obvyklém obchodním styku v tuzemsku ke dni ocenění. Do porovnání se nezahrnují ceny sjednané za vlivu mimořádných okolností trhu, osobních poměrů prodávajícího a kupujícího ani vlivu zvláštní obliby."*

§1b, odst. 1, vyhlášky 441/2013 Sb. v platném znění zní: *„**Tržní hodnotou předmětu ocenění je** odhadovaná částka, která se určuje zpravidla na základě výběru z více způsobů oceňování, a to zejména způsobu porovnávacího, výnosového nebo nákladového. Při určení tržní hodnoty předmětu ocenění se zohledňují tržní rizika a předpokládaný vývoj na dílčím či místním trhu, na kterém by byl obchodován."*

4.1. Popis postupu při analýze dat:

Před vlastní analýzou dat byl proveden jejich sběr, který spočíval ve studiu podkladů poskytnutých zadavatelem a opatřených znaleckou kanceláří, dále bylo provedeno doplnění podkladů formou obstarání zdrojů cenových informací (kupní smlouvy k nemovitým věcem v blízkém či vzdálenějším okolí, rovněž byla provedena kontrola realitních nabídek na realitních serverech), následně byla provedena analýza takto získaných vstupů, vyhodnocení získaných dat a poznatků a jejich začlenění do textu posudku, jak je uvedeno dále.

4.2. Výsledky analýzy dat:

I. Obvyklá cena předmětu ocenění

Problematika Porovnávací hodnoty nemovitostí je v současné době nejlépe uceleně popsána v publikaci „Porovnávací hodnota nemovitostí“ vydaná nakladatelstvím EKOPRESS autor Zbyněk Zazvonil.

Jednotky porovnání, porovnání nemovitosti jako celku:

Jednotky porovnání jsou veličiny, jejichž prostřednictvím se porovnávání provádí. Jako jednotka porovnání byl volen m^2.

Kvantitativní porovnávací analýza:

Pro kvantitativní porovnávací analýzu je typické, že jednotlivé diference mezi vybranými vzorky a oceňovaným subjektem se snaží kvantifikovat, resp. shledané rozdíly se pokouší ocenit, najít směr jejich předpokládané kontribuce a následně je využít pro cenové úpravy ve formě srážek a přirážek s cílem, aby takto upravený výsledek reflektoval zatím neznámou porovnávací hodnotu oceňovaného subjektu. Za upravovaný základ jsou zvoleny známé ceny vzorků, a úpravy mají relativní formu ve vztahu ke zvolenému základu.

Tyto cenové úpravy lze charakterizovat jako vzájemné přizpůsobování cen, jejich vyrovnávání, „seřizování“ či „vylaďování“, proto v odborné literatuře je pro tento proces obvykle používán termín adjustace *(adjustment).*

Adjustace je založena na následujících předpokladech:

- jsou-li porovnávané nemovitosti, u nichž je prodejní cena známa, ***horší než nemovitosti oceňované*****,** lze předpokládat, že oceňované nemovitosti mají ***vyšší*** cenu než nemovitosti porovnávané (než vzorek),
- jsou-li porovnávané nemovitosti, u nichž je prodejní cena známa, ***lepší než nemovitosti oceňované****,* lze předpokládat, že oceňované nemovitosti mají ***nižší*** cenu než nemovitosti porovnávané (než vzorek).

Výběr porovnatelných vzorků:

Při výběru vzorků pro porovnání je potřeba vymezit tržní segmentu trhu což by mělo zajistit, aby nemovitosti byly podobné především v následujících charakteristikách:

- ve velikosti sídla a významu polohy pro účastníky trhu (samota, vesnice, spádové sídlo, předměstí, město, centrum, region, přihraničí, vnitrozemí, městské aglomerace, apod.),
- typu nemovitostí zejména ve vazbě na účelovou vhodnost použití jednotlivými účastníky trhu (bydlení, administrativa, služby, rekreace, výroba, speciální zaměření apod.),
- velikosti ve vazbě na přiměřenost potřeb co do rozsahu využití účastníky trhu (např. jednobytové, vícebytové, kombinované s provozními prostory, vhodné pro drobné živnosti, pro větší společnosti apod.),
- stavu ve vazbě na operativní možnosti využití účastníky trhu (okamžitě či podmíněně využitelné, volné, obsazené, s omezeným využitím, s možností dalšího rozvoje, variabilní apod.),
- kvality ve vazbě na způsob provedení, vybavenost, komfort a komplexnost ve vztahu k představám jednotlivých účastníků trhu (např. podřadné, běžné kvality, exkluzivní, zcela jedinečné),
- rozsahu působnosti na trhu ve vztahu k okruhu potenciálních poptávajících (lokální, regionální, celostátní, nadnárodní),
- řadové kategorizaci hodnoty ve vztahu k rozpočtovým omezením poptávajících a představám nabízejících (například 1 mil. Kč, do 3 mil. Kč, do 10 mil Kč atd),
- výběr porovnatelných vzorků je realizován prostřednictvím veřejně dostupných dat a údajů.

Použité koeficienty:

- **koeficient polohy** vyjadřuje rozdílnost polohy kombinující vlivy velikosti obce a atraktivity dané lokality porovnatelného vzorku,
- **koeficient datum realizace** vyjadřuje vývoj cen pozemků od realizace prodeje porovnatelného vzorku do doby aktuální cenové úrovně.

Srovnatelné nemovité věci

1. Pozemek, k.ú. Veletice, okres Louny

Pozemek: **134/4, LV 312**

Cena za nemovitost/skupinu nemovitostí **37.496,00 CZK**

Listina, která je přiřazena jako podklad zápisu pro skupinu nemovitostí	*Číslo řízení*
Smlouva kupní ze dne 10.01.2024. Právní účinky zápisu k okamžiku 10.01.2024 13:27:41. Zápis proveden dne 20.02.2024.	**V-72/2024-533**

Nemovitosti, u kterých došlo společně ke změně vlastnického práva, podle stavu k okamžiku zápisu podle listiny

pozemky: **134/4, LV 312**

2. Pozemek, k.ú. Stránky, okres Louny

Pozemek: **696, LV 251**

Cena za nemovitost/skupinu nemovitostí **4.800,00 CZK**

Listina, která je přiřazena jako podklad zápisu pro skupinu nemovitostí	*Číslo řízení*
Smlouva kupní ze dne 28.02.2024. Právní účinky zápisu k okamžiku 29.02.2024 09:54:05. Zápis proveden dne 21.03.2024.	**V-577/2024-533**

Nemovitosti, u kterých došlo společně ke změně vlastnického práva, podle stavu k okamžiku zápisu podle listiny

pozemky: **696, LV 251**

3. Pozemek, k.ú. Žiželice u Žatce, okres Louny

Pozemek: **108/40, LV 159**

Cena za nemovitost/skupinu nemovitostí **20.000,00 CZK**

Listina, která je přiřazena jako podklad zápisu pro skupinu nemovitostí — *Číslo řízení*

Smlouva kupní ze dne 05.08.2024. Právní účinky zápisu k okamžiku 15.08.2024 13:46:59. Zápis proveden dne 06.09.2024. — **V-2384/2024-533**

Nemovitosti, u kterých došlo společně ke změně vlastnického práva, podle stavu k okamžiku zápisu podle listiny

pozemky: **108/40, LV 159; 1410, LV 159**

Stanovení obvyklé ceny

1. Pozemek, k.ú. Veletice, okres Louny		
Cena nemovité věci (CN)	37 496,– Kč	
Výměra (V)	436,00 m²	
K_{polohy}	1,00	srovnatelná
$K_{datum\ realizace}$	0,90	10.1.2024
Jednotková cena za m² (JC)	95,56 Kč	

2. Pozemek, k.ú. Stránky, okres Louny		
Cena nemovité věci (CN)	4 800,– Kč	
Výměra (V)	60,00 m²	
K_{polohy}	1,00	srovnatelná
$K_{datum\ realizace}$	0,90	29.2.204
Jednotková cena za m² (JC)	88,89 Kč	

3. Pozemek, k.ú. Žiželice u Žatce, okres Louny		
Cena nemovité věci (CN)	20 000,– Kč	
Výměra (V)	272,00 m²	
K_{polohy}	1,00	srovnatelná
$K_{datum\ realizace}$	0,97	15.8.2024
Jednotková cena za m² (JC)	75,80 Kč	

kde JC = (CN / V) / (K_{polohy} × $K_{datum\ realizace}$)

Minimální jednotková cena za m²		75,80 Kč
Průměrná jednotková cena za m²	∑ JC / 3	86,75 Kč
Maximální jednotková cena za m²		95,56 Kč
Stanovená jednotková cena za m²	SJC	90,– Kč
Výměra	V	970,00 m²
Porovnávací hodnota	SJC × V	87 300,– Kč
Obvyklá cena		**87 300,– Kč**

5. ODŮVODNĚNÍ

5.1. Interpretace výsledků analýzy:

Ve znaleckém posudku bylo využito základních obecně uznávaných metod ocenění, kdy výsledky jsou pro přehlednost zrekapitulovány v následující tabulce.

REKAPITULACE

Obvyklá cena určená ze sjednaných cen	**87 000,– Kč**
Movité věci	**0,– Kč**
Práva váznoucí (nájemní smlouva, pacht) nebyla zjištěna, nejsou.* K zástavním právům znalec nepřihlíží.	**0,– Kč**
Závady váznoucí (věcná břemena) nebyly zjištěny, nejsou.*	**0,– Kč**

*Konstatováno na základě podkladů dostupných ke dni zpracování tohoto znaleckého posudku.

5.2. Kontrola postupu:

V této fázi znaleckého posudku byla provedena celková a podrobná kontrola postupu, a to zejména kontrola jednotlivých zdrojů dat včetně jejich popisu, kontrola postupu při sběru, tvorbě a zpracování dat včetně výčtu těchto dat, kontrola postupu při analýze dat a dílčích výsledků analýzy dat a závěrem byla také provedena kontrola interpretovaných výsledků analýzy dat.

6. ZÁVĚR

6.1. Citace zadané odborné otázky:

Na základě usnesení, ze dne 20. 10. 2025, vydané **Exekutorským úřadem Praha 5**, č.j. **067 EX 9763/18-317**, byla ustanovena znalecká kancelář a to k ocenění nemovitých věcí sestávající z pozemku **p.č. St. 142** - zastavěná plocha a nádvoří o výměře 290 m^2, jehož součástí je stavba: **bez čp/če, zem. stav** (stavba stojí na pozemku p.č. stavba stojí na pozemku p.č. St. 142), pozemku **p.č. St. 143** - zastavěná plocha a nádvoří o výměře 23 m^2, jehož součástí je stavba: **bez čp/če, jiná st.** (stavba stojí na pozemku p.č. St. 143), pozemku **p.č. St. 144** - zastavěná plocha a nádvoří o výměře 576 m^2, jehož součástí je stavba: **bez čp/če, zem. stav** (stavba stojí na pozemku p.č. st. 144), pozemku **p.č. St. 145** - zastavěná plocha a nádvoří o výměře 43 m^2, jehož součástí je stavba: **bez čp/če, tech. vyb** (stavba stojí na pozemku p.č. St. 145) a pozemku **p.č. St. 146** - zastavěná plocha a nádvoří o výměře 38 m^2, jehož součástí je stavba: **bez čp/če, jiná st.** (stavba stojí na pozemku p.č. St. 146), vše v k.ú. Bezděkov u Žatce, obec Žatec, okres Louny.

Zpracovateli se ukládá, aby stanovil obvyklou cenu těchto nemovitých věcí a jejich příslušenství. Dále se zpracovateli ukládá, aby stanovil cenu movitých věcí, které tvoří příslušenství vedených nemovitostí, a stanovil cenu práv a závad spojených s uvedenými nemovitými věcmi.

6.2. Odpověď:

Po zvážení všech dostupných informací a zjištěných skutečností a s přihlédnutím k výsledkům analýzy dat, konstatujeme, že níže uvedená obvyklá cena nejlépe odpovídá aktuální situaci na trhu s nemovitými věcmi.

Obvyklá cena vyjadřující hodnotu předmětu ocenění určená ze sjednaných cen porovnáním činí

87 000,- Kč

Cena slovy: osmdesátsedmtisíc Kč

6.3. Podmínky správnosti závěru, případně skutečnosti snižující jeho přesnost:

V rámci tohoto znaleckého posudku nebyly stanoveny žádné podmínky správnosti závěru, ani jiné skutečnosti snižující jeho přesnost.

Seznam příloh obsahující celkem 11 stran:
Fotodokumentace
Náhled katastrální mapy
Vyrozumění o ohledání nemovitostí
Doručenka vyrozumění
Porovnatelné vzorky

Fotodokumentace

pozemek p.č. St. 142

pozemek p.č. St. 143

pozemek p.č. St. 144

pozemek p.č. St. 145

pozemek p.č. St. 146

1174/5
281/30
281/2
144
145
173
1174/13
142
281/2
281/12
125/19
146
143
1174/12
1214/2
1174/18
1174/1
0
5
10
15
20
25 m

Oceňovací a znalecká kancelář s.r.o.
- znalecká kancelář -
se sídlem Václavské náměstí 808/66, Praha; kancelář Sušilova 1938/26, Přerov
tel:+420 581 331 601, email info@posudek.com

Ing. Jan Korf
rok narození : 1956
Jaroslava Vrchlického 2807
438 01 Žatec

Vyrozumění
o ohledání nemovitostí pracovníkem znalecké kanceláře

Na základě přiloženého usnesení byla naše znalecká kancelář ustanovena/přibrána ve věci zpracování znaleckého posudku nemovitostí dle přiloženého usnesení.

Termín ohledání se určuje na den 03.11.2025, příjezd pracovníka v čase 08:00 - 09:00 hod, u nemovitých věcí specifikovaných v kopii usnesení.

Povinní, popřípadě i další osoby jsou povinny umožnit soudnímu znalci prohlídku nemovitosti a jejího příslušenství potřebnou k provedení ocenění a zjištění stavu práv a závad s nemovitostí spojených. Povinný resp. další osoby se vyzývají k poskytnutí veškerých potřebných listin, údajů, informací (zvl. stavební dokumentace, kolaudační rozhodnutí, veškeré smlouvy týkající se předmětných nemovitostí, apod.) znalci. Tyto podklady jsou nutné k vyhotovení ocenění.

Nebude-li pracovníkovi znalecké kanceláře umožněna prohlídka nemovitostí, bude ocenění provedeno na základě veřejně dostupných písemných podkladů.

Současně upozorňujeme, že tomu, kdo nesplní povinnost uloženou jemu podle § 254 odst. 1 a § 127 odst. 3 o.s.ř., může soud k návrhu exekutora uložit pořádkovou pokutu až do výše **50.000,- Kč.**

V Přerově dne 24.10.2025

Oceňovací a znalecká kancelář s.r.o.
Václavské náměstí 808/66
110 00 Praha
IČ: 268 69 004, DIČ:CZ26869004

.....
Oceňovací a znalecká kancelář s.r.o.
znalecká kancelář

Příloha : Kopie usnesení **č.j. 067 EX 9763-18-317**

Zásilka
uložena dne .....3..1.....10...2025

Otisk denního razítka
a podpis vydávajícího pracovníka

Dvořáková Lenka

Odesílatel:

Oceňovací a znalecká kancelář s.r.o.
Sušilova 1938/26
75002 Přerov

DODEJKA

ULOŽIT JEN 10 DNÍ

Adresát:

067 EX 9763-18-317
Ing. Jan Korf
Jaroslava Vrchlického 2807
438 01 Žatec

Korf

Potvrzuji převzetí této zásilky dne ....- 7 -11- 2025.... podpis .....

Porovnatelný vzorek č. 1

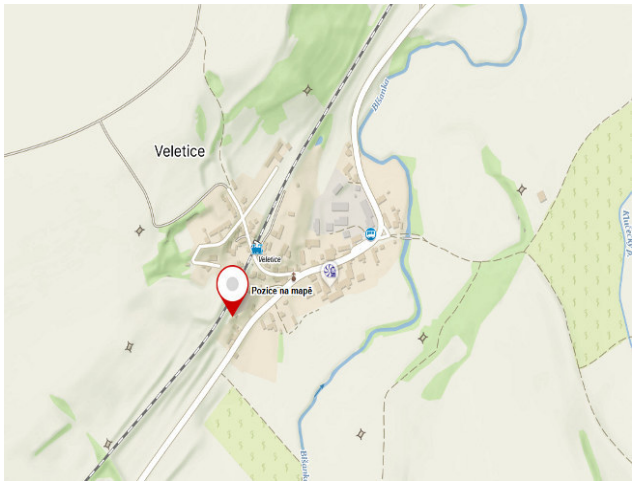

Pozemek: **134/4, LV 312**

Cena za nemovitost/skupinu nemovitostí **37.496,00 CZK**

Listina, která je přiřazena jako podklad zápisu pro skupinu nemovitostí *Číslo řízení*

Smlouva kupní ze dne 10.01.2024. Právní účinky zápisu k okamžiku 10.01.2024 13:27:41. Zápis proveden dne 20.02.2024. **V-72/2024-533**

Nemovitosti, u kterých došlo společně ke změně vlastnického práva, podle stavu k okamžiku zápisu podle listiny

pozemky: **134/4, LV 312**

Porovnatelný vzorek č. 2

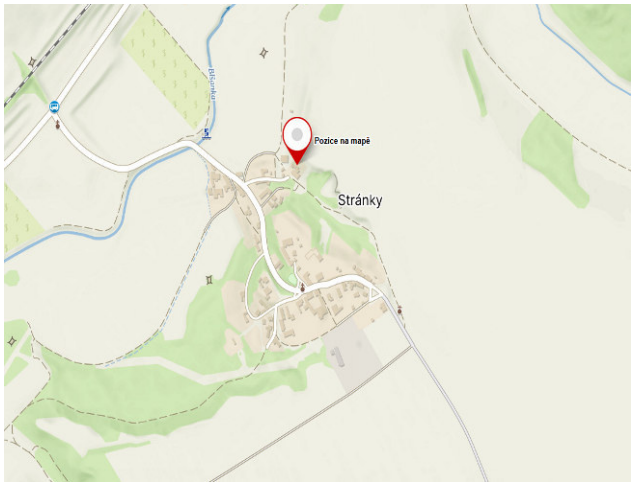

Pozemek: **696, LV 251**

Cena za nemovitost/skupinu nemovitostí **4.800,00 CZK**

Listina, která je přiřazena jako podklad zápisu pro skupinu nemovitostí *Číslo řízení*

Smlouva kupní ze dne 28.02.2024. Právní účinky zápisu k okamžiku 29.02.2024 09:54:05. Zápis proveden dne 21.03.2024. **V-577/2024-533**

Nemovitosti, u kterých došlo společně ke změně vlastnického práva, podle stavu k okamžiku zápisu podle listiny

pozemky: **696, LV 251**

Porovnatelný vzorek č. 3

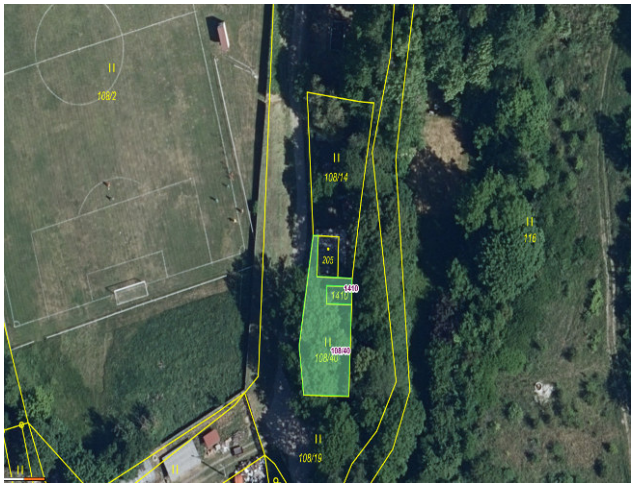

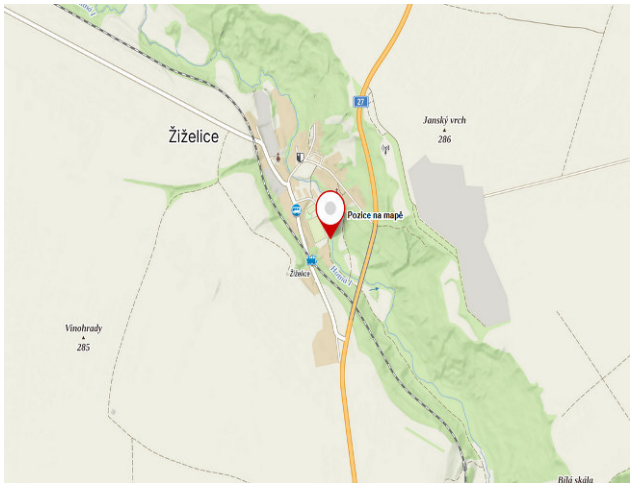

Pozemek: **108/40, LV 159**

Cena za nemovitost/skupinu nemovitostí **20.000,00 CZK**

Listina, která je přiřazena jako podklad zápisu pro skupinu nemovitostí *Číslo řízení*

Smlouva kupní ze dne 05.08.2024. Právní účinky zápisu k okamžiku 15.08.2024 13:46:59. Zápis proveden dne 06.09.2024. **V-2384/2024-533**

Nemovitosti, u kterých došlo společně ke změně vlastnického práva, podle stavu k okamžiku zápisu podle listiny

pozemky: **108/40, LV 159**; **1410, LV 159**

Konzultant a důvod jeho přibrání:
Pro zpracování tohoto znaleckého posudku **nebyl přibrán konzultant**.

Osoby podílející se na zpracování posudku:

Ing. Tomáš Vingrálek
Ing. Štěpán Orálek
Ing. Radek Mikuláš
Ondřej Mlčoch
Ing. Petr Zahrada
Michaela Konečná

Odměna nebo náhrada nákladů znalce:
Odměna a náhrada hotových výdajů byla stanovena v souladu s Vyhláškou o znalečném, v platném znění ke dni zadání znaleckého úkolu.

Znalecká doložka:

Znalecký posudek je podán znaleckou kanceláří, která je zapsaná v seznamu znalců vedeném Ministerstvem spravedlnosti pro obor ekonomika, odvětví ceny a odhady nemovitostí. Znalecký úkon je zapsán v evidenci posudků pod pořadovým číslem **082974/2025**.

6.4. Otisk znalecké pečeti:

6.5. Datum a podpis:

V Praze, dne 12. 2. 2026

Ing. Tomáš Vingrálek
Digitálně podepsal Ing. Tomáš Vingrálek
Datum: 2026.02.24 12:13:46 +01'00'

.....

Ing. Tomáš Vingrálek
znalec vykonávající činnost prostřednictvím znalecké kanceláře

Oceňovací a znalecká kancelář s.r.o.
znalecká kancelář
sídlo: Václavské náměstí 808/66, 110 00 Praha
kancelář: Sušilova 1938/26, 750 02 Přerov
e-mail: info@posudek.com
www.posudek.com