

ZNALECKÝ POSUDEK

číslo položky: 099642/2025

Znalecký posudek je podán v oboru ekonomika, odvětví oceňování nemovitých věcí.



Stručný popis předmětu znaleckého posudku

Ocenění rodinného domu Všechlapy pro exekuční řízení č.j. 134 EX 03052/22.

Znalec:	Znalecká společnost s.r.o.
Adresa:	Palackého 715/15, 110 00 Praha 1 - Nové Město

Zadavatel:	EXEKUTORSKÝ ÚŘAD PLZEŇ-MĚSTO, Mgr. Ing. Jiří Prošek, soudní exekutor
	Dominikánská 8, 301 00 Plzeň

OBVYKLÁ CENA

582 000 Kč

Počet stran: 19

Počet vyhotovení: 1

Vyhotovení číslo: 1

Podle stavu ke dni: 13.2.2026

Vyhotoveno: V Praze 13.2.2026

1. ZADÁNÍ

1.1. Znalecký úkol, odborná otázka zadavatele

Znaleckým úkolem je provést ocenění cenou obvyklou ideálního spoluvlastnického podílu o velikosti 1/6 (jedna šestina) na pozemku parc. č. St. 105 (zastavěná plocha a nádvoří), jehož součástí je stavba č.p. 97 Všechlapy, způsob využití: rod. dům, na pozemku parc. č. St. 250 (zastavěná plocha a nádvoří), jehož součástí je stavba bez č.p./č.e., způsob využití: garáž a na pozemku parc. č. 187/29 (zahrada), vše v kat. území Všechlapy u Nymburka, obec Všechlapy, část obce Všechlapy, okres Nymburk, zapsáno na LV 69.

1.2. Účel znaleckého posudku

Účel znaleckého posudku je stanovení obvyklé ceny pro exekuční řízení.

1.3. Skutečnosti sdělené zadavatelem mající vliv na přesnost závěru znaleckého posudku

Nebyly sděleny.

1.4. Prohlídka

Prohlídka byla provedena dne 5.2.2026.

2. VÝČET PODKLADŮ

2.1. Popis postupu znalce při výběru zdrojů dat

Znalecká kancelář při zpracování znaleckého posudku vybírá a definuje zdroje dat, které budou v daném znaleckém posudku posuzovány. Zdrojem jsou dokumenty, zkoumaný předmět (věc), veřejné zdroje, informační databáze, informace získané při místním šetření či jakákoli jiná vstupní data, jež mají být zkoumána a vyhodnocena. Znalecká kancelář při výběru zdrojů dat postupuje následovně:

1) Primárním zdrojem dat je katastr nemovitostí a jeho přidružené aplikace.

„Katastr nemovitostí je soubor údajů o nemovitostech v České republice zahrnující jejich soupis a popis a jejich geometrické a polohové určení. Jeho součástí je evidence vlastnických a jiných věcných práv a dalších, zákonem stanovených, práv k těmto nemovitostem. Katastr nemovitostí obsahuje řadu důležitých údajů o pozemcích a vybraných stavbách a o jejich vlastnících, a to dle zákona č. 256/2013 Sb. o katastru nemovitostí (katastrální zákon).

Registr územní identifikace, adres a nemovitostí (RÚIAN) je jedním ze základních registrů veřejné správy. Je veřejným seznamem, nevede žádné osobní údaje a je jedinečným zdrojem adres nejen pro veřejnou správu. Obsahuje také údaje o územních prvcích, územně evidenčních jednotkách a jejich vzájemných vazbách [zdroj: cuzk.cz]“

Získaná zdrojová data jsou propojena s aplikacemi třetích stran a tím jsme získali další údaje jako jsou např. mapové podklady území, ortofotomapy, územní plány aj.

2) Sekundárním zdrojem dat je místní šetření, při kterém jsou sbírána data o oceňované nemovité věci přímo na místě na základě vnějšího ohledání, včetně pořízení podrobné fotodokumentace. Pokud je nám poskytnuta alespoň částečná součinnost jsou získána dále data o vnitřním uspořádání nemovité věci, jejím vybavením a stavu. Dochází také k zaměření nemovité věci v případě stavby je-li umožněn přístup do všech prostor objektu.

Dalším definovaným zdrojem dat jsou aplikace společností Valuo.cz, RE\MAX, či jiných realitních kanceláří, z kterých lze získat fotografie, popis, rozměry nejen srovnávacích vzorků. Tyto data je nutné potom jednoznačně zidentifikovat s katastrem nemovitostí, z kterého je získána kupní cena. Tuto identifikaci jsme provedli.

2.2. Výčet vybraných zdrojů dat a jejich popis

Níže uvádíme výpis podkladů, z kterých bylo při vyhotovení znaleckého posudku čerpáno. Jedná se o zdrojové dokumenty a informace, které mají dle našeho odborného názoru vliv na vypracování znaleckého posudku a zodpovězení uloženého znaleckého úkonu:

- usnesení soudního exekutora Mgr. Ing. Jiřího Proška o ustanovení znalecké kanceláře a objednávka znaleckého posudku ze dne 18.12.2025 pod č.j. 134 EX 03052/22-397,

- informace získané při místním šetření např. fotodokumentace pořízena při prohlídce, zjištění skutečnosti dotčené nemovité věci dne 5.2.2026,

- list vlastnictví č. 69 ze dne 18.12.2025, vyhotoveno dálkovým přístupem,
- katastrální mapa, včetně ortofotomapy ze dne 8.1.2026, vyhotoveno přes aplikaci katastru Marushka, RÚIAN,
- aplikace třetích stran (mapy.cz, www.google.com/maps, povodňová mapa ČR - EDPP.CZ) dále se jedná o portály státní správy jako je např. databáze NPÚ.cz aj.), vyhotovení mapového podkladu ze serveru mapy.cz ze dne 8.1.2026,
- vyzoomění o ohledání ze dne 5.1.2026,
- informace o realizovaných cenách z dostupných databází (katastru nemovitostí):
 - realizovaný prodej vedený pod číslem vkladového řízení V-30/2026-208. Podání k okamžiku 5.1.2026, spárovaný s databází Valuo.cz pod číslem 1863810,
 - realizovaný prodej vedený pod číslem vkladového řízení V-5291/2025-208. Podání okamžiku 16.7.2025, spárovaný s databází Valuo.cz pod číslem 1657292,
 - realizovaný prodej vedený pod číslem vkladového řízení V-6541/2025-208. Podání k okamžiku 3.9.2025, spárovaný s databází Valuo.cz pod číslem 1723398.

Podrobný popis dat, která byla pro ocenění vybrána (srovnávací vzorky) a použita dle nadefinovaných kritérií je obsažen v odstavci 4.2 znaleckého posudku.

2.3. Věrohodnost zdroje dat

Zdrojem dat jsou data získaná primárně z katastru nemovitostí a sekundárně z databází aplikací třetích stran na nich navazující.

Data lze považovat za věrohodné, protože katastr nemovitostí je veřejný seznam. Obdobně lze uvažovat u aplikací u třetích stran, protože nemají zájem a vliv v dané věci.

Data získána při místním šetření považujeme za věrohodná a pravdivá, protože byla porovnána znalcem s podklady za katastru nemovitostí aplikací třetích stran.

3. NÁLEZ

3.1. Popis postupu při sběru či tvorbě dat

Na základě definovaných zdrojů dat je proveden z těchto souboru výběr dat dle níže naznačeného postupu.

V nálezu je popsána oceňovaná nemovitá věc, včetně jejího okolí. Data byla vytvořena na základě provedeného sběru informací z katastru nemovitostí, z místního šetření (fotodokumentace, popis nemovité věci, údaje od vlastníka, dlužníka, povinného nebo jiné osoby, byla-li místnímu šetření přítomna) a z aplikací třetích stran (mapové podklady, územním plán aj.).

Z výpisu z listu vlastnictví jsou z katastru nemovitostí získány katastrální mapy předmětných oceňovaných nemovitých věcí, včetně souřadnic GNSS a také propojení s registrem územní identifikace, adres a nemovitostí (obsahuje také data o napojení nemovité věci na inženýrské sítě, způsob vytápění, zastavěnou plochu, konstrukci aj.).

Dle výše popsaného datového souboru oceňované nemovité věci jsou volena subjektivně kritéria pro výběr srovnávacích nemovitých věcí. Základní charakteristikou je prvotní vizuální podobnost vycházející z charakteru užívání nemovité věci, které jsou rozděleny v několika základních kategoriích: pozemky, byty, rodinné domy, které se dále dělí dle jejich způsobu užívání. Podle kritérií je proveden výběr z nadefinované množiny vzorků. Kritéria jsou volena dle specifika oceňované věci subjektivně, viz níže bod 4.2. Jedná se např. o lokalitu, výměru pozemku, velikost, stav, atd.

Jako primární zdroj dat pro srovnávací vzorky slouží opět katastr nemovitostí (kupní cena=realizovaný prodej) a aplikace společnosti Valuo.cz, která propojuje data s katastrem nemovitostí a realitními inzeráty. Z realitní inzerce jsou získány fotografie, rozměry a popis srovnávacího vzorku. Z katastru nemovitostí je získán údaj o realizované (kupní) ceně. Je-li potřeba lze vyžádat také kopii kupní smlouvy. V případě, že nejsou podle zhotovených kritérií nalezeny vhodné vzorky dojde k pokusu o výběr z databáze společnosti RE/MAX či jiné realitní databáze, která taktéž jako Valuo.cz obsahuje fotografie, popis, rozměry a kupní cenu srovnávacího vzorku. Pokud ani v této databázi nejsou nalezeny vhodné vzorky dochází k vyhledání srovnávacího vzorku pouze na základě dat z katastru nemovitostí. V tomto případě jsou k dispozici pouze údaje o kupní ceně a RÚIAN, viz výše. Z aplikací třetích stran lze pak dohledat fotografie nemovité věci z veřejné komunikace, ale zpravidla staršího data.

Získána data jsou níže uvedena v přehledné tabulce v oddílu č. 4.2, kde je zobrazena fotografie objektu, jeho popis, výměra pozemku, identifikace pomocí adresy, kupní cena, včetně čísla řízení aj.

3.2. Popis postupu při zpracování dat

Vybrána data dle zadaných kritérií jsou zpracovávány v přehledných tabulkách, převážně včetně fotografií a popisů. U srovnávacích nemovitých věcí jsou také uvedeny realizované ceny se souvisejícími údaji.

3.3. Výčet sebraných nebo vytvořených dat

Katastrální údaje : kraj Středočeský, okres Nymburk, obec Všechlapy, k.ú. Všechlapy u Nymburka

Adresa nemovité věci: č.p. 97, 288 02 Všechlapy

Místopis

Obec Všechlapy se nachází ve Středočeském kraji, cca 3 km severně od města Nymburk, cca 13 km východně od města Milovice a cca 28 jihovýchodně od města Mladá Boleslav. Jedná se o obec s rozvinutou infrastrukturou a s nízkou nabídkou občanského vybavení. Rozšířená nabídka občanského vybavení je dostupná ve výše zmíněných městech. Ze vzdělávacích zařízení se v obci nachází mateřská škola. V obci se dále nachází obecní úřad, pošta, veřejná knihovna, tenisové kurty, obchody a pohostinství. Dopravní obslužnost obce zajišťují autobusy a vlaky.

Oceňovaná nemovitá věc se nachází v zastavěné části obce Všechlapy č.p. 97 v zástavbě rodinných domů.

Zastávka autobusu „Všechlapy“ se nachází cca 170 m od oceňované nemovité věci. Železniční stanice „Veleliby“ se nachází cca 720 m od oceňované nemovité věci.

Situace

Typ pozemku:	<input checked="" type="checkbox"/> zast. plocha	<input type="checkbox"/> ostatní plocha	<input type="checkbox"/> orná půda		
	<input type="checkbox"/> trvalé travní porosty	<input checked="" type="checkbox"/> zahrada	<input type="checkbox"/> jiný		
Využití pozemků:	<input checked="" type="checkbox"/> RD	<input type="checkbox"/> byty	<input type="checkbox"/> rekr.objekt	<input type="checkbox"/> garáže	<input type="checkbox"/> jiné
Okolí:	<input checked="" type="checkbox"/> bytová zóna	<input type="checkbox"/> průmyslová zóna	<input type="checkbox"/> nákupní zóna	<input type="checkbox"/> ostatní	
Přípojky:	<input checked="" type="checkbox"/> / <input type="checkbox"/> voda	<input checked="" type="checkbox"/> / <input type="checkbox"/> kanalizace	<input type="checkbox"/> / <input type="checkbox"/> plyn		
veř. / vl.	<input checked="" type="checkbox"/> / <input type="checkbox"/> elektro	<input type="checkbox"/> telefon	<input type="checkbox"/> dálkové vytápění		
Dopravní dostupnost (do 10 minut pěšky):	<input type="checkbox"/> MHD	<input checked="" type="checkbox"/> železnice	<input checked="" type="checkbox"/> autobus		
Dopravní dostupnost (do 10 minut autem):	<input checked="" type="checkbox"/> dálnice/silnice I. tř.	<input checked="" type="checkbox"/> silnice II.,III.tř.			
Poloha v obci:	širší centrum - zástavba RD				
Přístup k pozemku	<input checked="" type="checkbox"/> zpevněná komunikace	<input type="checkbox"/> nezpevněná komunikace			

Přístup přes pozemky

parc. č. 187/40 Obec Všechlapy, č. p. 200, 28802 Všechlapy

Celkový popis nemovité věci

Jedná se o samostatně stojící, přízemní rodinný dům. Budova je pravděpodobně založena na základových pasech. Konstrukce budovy je zděná a její stavebně - technický stav je odpovídající průměrné údržbě. Fasáda domu není zateplená. Střecha budovy je polovalbová s krytinou z tašek. Na střeše jsou žlaby se svody. Klempířské konstrukce jsou z pozinkovaného plechu. Střecha domu je opatřena komínem. Okna domu jsou dřevěná dvojitá. Okna jsou opatřena parapety. K domu patří oplocená zahrada. Oplocení je kovové. Dům je určen k modernizaci. Přístup k nemovité věci je po místní zpevněné komunikaci s chodníkem.

Nájemní smlouvy nebyly zjištěny. Věcná břemena dle LV.

Z inženýrských sítí je nemovitá věc napojena na přípojku elektřiny, vodovodu a kanalizace. Přípojky nebylo možné ověřit.

Na pozemku parc. č. St. 105 stojí stavba rodinného domu č.p. 97. Pozemek je v katastru nemovitostí veden jako zastavěná plocha a nádvoří o celkové výměře 306 m². Pozemky parc. č. St. 105, parc. č. St. 250 (zastavěná plocha a nádvoří) a parc. č. 187/29 (zahrada) na sebe navazují a tvoří spolu jeden funkční celek. Pozemky jsou rovinaté, travnaté a udržované. Pozemky jsou oploceny kovovým plotem. Na pozemcích se nachází zděná kolna, zděná garáž s plechovými vraty, zpevněné plochy a porosty. Pozemky jsou přístupné přes pozemek parc. č. 187/40 ve vlastnickém právu obce Všechlapy.

Součástí nemovité věci jsou IS, zpevněné plochy a porosty. Tyto skutečnosti jsou zohledněny v celkové obvyklé ceně.

Příslušenstvím nemovité věci je oplocení, kolna a garáž. Tyto skutečnosti jsou zohledněny v celkové obvyklé ceně.

Ohledání bylo provedeno dne 5.2.2026 za účasti matky povinného, která odmítla jakoukoliv součinnost. Povinnému bylo zasláno písemné oznámení o ohledání nemovité věci. Ve stanoveném čase a na místo samé se povinný nedostavil, neumožnil vnitřní ohledání a nepředložil stavebně technickou ani jinou dokumentaci.

Rizika

Rizika spojená s právním stavem nemovité věci:

- NE Nemovitá věc je řádně zapsána v katastru nemovitostí
- NE Stav stavby umožňuje podpis zástavní smlouvy (vznikla věc)
- NE Skutečné užívání stavby není v rozporu s její kolaudací
- NE Přístup k nemovité věci je zajištěn přímo z veřejné komunikace

Rizika spojená s umístěním nemovité věci:

- NE Nemovitá věc není situována v záplavovém území

Věcná břemena a obdobná zatížení:

ANO Věcná břemena ovlivňující obvyklou cenu

ANO Exekuce

Komentář: Věcné břemeno zřízení plotu a jeho udržování pro pozemek parc. č. 187/40 s povinností k pozemku parc. č. 187/29.

3.4. Stanovení kritérií výběru

Na základě popisu nemovité věci byla stanovena kritéria pro výběr srovnávacích nemovitých věcí jako koeficienty (K2-K7) podobnosti v tomto zpracovaném znaleckém posudku viz 4.2.

Na základě vyhodnocení kritérií byly nalezeny v katastru nemovitostí 3 srovnatelné realizované transakce, jak jsou popsány v části 4.2.

4. POSUDEK

4.1. Popis postupu při analýze dat

Použitý vybraný srovnávací vzorek dle námi stanovených kritérií byl podroben vyhodnocení v námi nadefinovaných parametrech primárně porovnávací metodou, v kterých byly subjektivně hodnoceny jednotlivé odlišnosti od oceňované nemovité věci. Při analýze dat se zohledňují jednotlivé odlišnosti přírážkou nebo srážkou s ohledem také na slabé a silné stránky oceňované nemovité věci.

Kritéria pro výběr srovnávacích nemovitých věcí byla stanovena následovně:

- typ nemovité věci: rod. dům,
- lokalita: okruh cca 6 km.

4.2. Ocenění

1. Porovnávací hodnota

1.1. Rodinný dům č.p. 97 Všechlapy

Oceňovaná nemovitá věc	
Výměra pozemku:	744,00 m ²

Zdůvodnění a popis použitých koeficientů pro porovnání:

Koeficient K1 zohledňuje případnou redukci pramene ceny. V případě použití sjednaných cen, které byly sjednány v delším časovém úseku, bude v tomto koeficientu vyjádřen vývoj obvyklé ceny v čase. Na základě časové řady bude příslušným indexem sjednaná cena promítnuta do současného období, v kterém je ocenění provedeno.

Koeficient K2 zohledňuje velikost oceňované nemovité věci vzhledem k nemovitým věcem srovnávacím.

Koeficient K3 zohledňuje polohu nemovité věci v rámci územního celku (velikost sídla, občanská vybavenost, dopravní obslužnost) vzhledem k nemovitým věcem srovnávacím.


Koeficient K4 zohledňuje provedení, vybavení a příslušenství oceňované nemovité věci vzhledem k nemovitým věcem srovnávacím.

Koeficient K5 zohledňuje příslušenství oceňované nemovité věci vzhledem k nemovitým věcem srovnávacím.


Koeficient K6 zohledňuje celkový stav oceňované nemovité věci vzhledem k nemovitým věcem srovnávacím.


Koeficient K7 zohledňuje velikost pozemku oceňované nemovité věci vzhledem k pozemkům srovnávacích nemovitých věcí.

Srovnatelné nemovité věci:

Název:	Rodinný dům Všechlapy	
Lokalita:	č.p. 151	
Popis:	Rodinný dům s rozlehlou zahradou, v obci Všechlapy u Nymburka. Na rovinatém pozemku o celkové rozloze 1 250 m ² , s vjezdem z místní komunikace, se nachází rodinný dům s garáží, kůlnami a zahradou. Samostatně stojící dům je převážně z cihlového zdiva a má sedlovou střechu s pálenými taškami. Dům je v původním, avšak udržovaném stavu. Došlo pouze k výměně oken za plastová, která jsou doplněna žaluziemi a venkovními roletami. Podlahy v domě tvoří dlažba a beton s PVC. V přízemí domu se nachází předsíň, samostatné WC, koupelna s vanou, kuchyně s komorou a 3 pokoje. Z chodby vede dřevěné schodiště do podkroví, kde lze vybudovat další obytné místnosti. Dům je téměř celý podsklepen. K vytápění slouží elektrické přímotopy a kamna na tuhá paliva ve dvou pokojích. Ohřev vody zajišťuje elektrický bojler. Parcela je obdélníkového tvaru s dostatkem místa pro vybudování bazénu, i pěstování zeleniny a ovoce. Nemovitost je napojena na veřejný vodovod a kanalizaci. Na pozemku je též k dispozici kopaná studna.	
Pozemek:	1 250,00 m ²	
Použité koeficienty:		
K1 Redukce pramene ceny	1,00	 Zdroj: realizovaný prodej z 5.1.2026 (V-30/2026-208)
K2 Velikosti objektu	1,00	
K3 Poloha	1,00	
K4 Provedení a vybavení	1,00	
K5 Příslušenství nemovité věci	0,97	
K6 Celkový stav	0,97	
K7 Vliv pozemku	0,95	
Cena	Celkový koeficient Kc	Upravená cena
6 201 404 Kč	0,89	5 519 250 Kč

Název:	Rodinný dům Dvory - Veleliby	
Lokalita:	č.p. 18	
Popis:	Rodinný dům je částečně podsklepený, s obytným prvním nadzemním podlažím a také částečně obytným podkrovím. Společně s domem se na stavebním pozemku nachází vedlejší stavba garáže s prádelnou a skladovacím prostorem. Dům v obci Dvory, část Veleliby na vlastním pozemku o velikosti 2 126 m ² . Dispozice: 1. PP Technické zázemí pro domácí vodárnu, malý sklípek na potraviny a zeleninu. 1. NP Vstup, vstupní veranda, WC, spíž, chodba se schodištěm do 2. NP, koupelna, ložnice, kuchyň, obývací pokoj. 2. NP Dvě ložnice, půdní prostor. Voda - vlastní studna, v domě je také přípojka veřejného vodovodního řádu osazená vodoměrem. Elektro 230/380 V. Zdroj teplé vody elektrický bojler. Topení elektrické akumulární kamna. Kanalizace obecní. Nemovitost v původním, zachovalém stavu, v r. 2014 rekonstruována koupelna. Dům postavený v r. 1960 ze smíšeného stavebního materiálu. Na pozemku se nachází větší vedlejší stavba, využívaná jako garáž, dílna, prádelna a sklad zahradního nářadí.	
Pozemek:	2 126,00 m ²	

Použité koeficienty:		
K1 Redukce pramene ceny	1,05	
K2 Velikosti objektu	1,00	
K3 Poloha	1,06	
K4 Provedení a vybavení	1,00	
K5 Příslušenství nemovité věci	1,02	
K6 Celkový stav	1,00	
K7 Vliv pozemku	0,86	Zdroj: realizovaný prodej z 16.7.2025 (V-5291/2025-208)
Cena	Celkový koeficient Kc	Upravená cena
5 250 000 Kč	0,98	5 145 000 Kč

Název:	Rodinný dům Chleby	
Lokalita:	Průběžná 40	
Popis:	<p>Rodinný dům s podkrovím, ležící na pozemku 661 m² v obci Chleby na Nymbursku. Rodinný dům 6+kk prošel v roce 2005 celkovou rekonstrukcí. Dispozice: Přízemí: zádveří 3,8 m², obytná kuchyň 18 m², pokoj-pracovna 12,6 m², velký obývací pokoj 47 m² se zděným krbem, dřevěným schodištěm a vstupem na terasu, koupelna se sprchovým koutem a toaletou 3 m², technická místnost s plynovým kotlem 2,4 m², sklad-spíž 6 m². Podkroví: hala a dřevěné schodiště, chodbu 15,5 m², tři pokoje 25,5 a 14 m² a 19,4 m², toaletu s umyvadlem 3,3 m², přípojku na pračku. Skladba: zdivo smíšené, stropy trámové, střecha sedlová, krytina pálené tašky, okna plastová a dřevěná eurookna, dveře dřevěné, rozvody vody a odpadu v plastu, elektřina v mědi. Vytápění kombinované: topení v přízemí radiátory a plynovým kotlem s dálkovým ovládním přes mobilní aplikaci, topení v patře zajišťuje krb v přízemí s horkovzduchem. Z terasy je vstup na zatravněnou, uzavřenou a udržovanou zahradu s umělým zavlažováním a několika okrasnými keři, zcela vytvořenou pro potřeby odpočinku i sportovního vyžití celé rodiny: místo pro grilování, dětské pískoviště, posezení, připravený prostor pro bazén, trampolínu, košíkovou, houpačky pro malé i velké děti atd. Parkování na pozemku. Veškeré sítě napojeny: obecní voda, kanalizace, elektřina 220 V a 380 V, plyn. Na pozemku vlastní studna se zaslepenou přípojkou.</p>	
Pozemek:	661,00 m ²	
Použité koeficienty:		
K1 Redukce pramene ceny	1,03	
K2 Velikosti objektu	1,00	
K3 Poloha	1,03	
K4 Provedení a vybavení	0,98	
K5 Příslušenství nemovité věci	1,00	
K6 Celkový stav	0,80	
K7 Vliv pozemku	1,01	
Cena	Celkový koeficient Kc	Upravená cena
6 520 000 Kč	0,84	5 476 800 Kč

Minimální jednotková porovnávací cena	5 145 000 Kč/ks
Průměrná jednotková porovnávací cena	5 380 350 Kč/ks
Maximální jednotková porovnávací cena	5 519 250 Kč/ks

Výpočet porovnávací hodnoty na základě přímého porovnání	
Průměrná jednotková cena	5 380 350 Kč/ks
Porovnávací hodnota před korekcí ceny	5 380 350,00
Nižší obchodovatelnost spoluvlastnických podílů	* 0,65
	= 3 497 227,50
Vlastnický podíl	* 1 / 6
Výsledná porovnávací hodnota	582 871 Kč

Postup výpočtu

Získaná data se vyhodnocují primárně metodou porovnávací, výjimečně dle specifikace nebo charakteru nemovité věci lze použít i jiné metody např. výnosovou v takovém případě je volba metody v posudku řádně odůvodněna, proč došlo k tomu postupu.

Ocenění je provedeno „cenou obvyklou“ ve smyslu definice uvedené §2, odst. 1 až 9 zákona č. 151/1997 Sb., o oceňování majetku a o změně některých zákonů (zákon o oceňování majetku), ve znění pozdějších předpisů:

1) Pokud tento zákon nestanoví jiný způsob oceňování, oceňují se majetek a služba obvyklou cenou.

(2) Obvyklou cenou se pro účely tohoto zákona rozumí cena, která by byla dosažena při prodeji stejného, popřípadě obdobného majetku nebo při poskytování stejné nebo obdobné služby v obvyklém obchodním styku v tuzemsku ke dni ocenění. Přitom se zvažují všechny okolnosti, které mají na cenu vliv, avšak do její výše se nepromítají vlivy mimořádných okolností trhu, osobních poměrů prodávajícího nebo kupujícího ani vliv zvláštní obliby. Mimořádnými okolnostmi trhu se rozumějí například stav tísně prodávajícího nebo kupujícího, důsledky přírodních či jiných kalami. Osobními poměry se rozumějí zejména vztahy majetkové, rodinné nebo jiné osobní vztahy mezi prodávajícím a kupujícím. Zvláštní oblibou se rozumí zvláštní hodnota přikládaná majetku nebo službě vyplývající z osobního vztahu k nim. Obvyklá cena vyjadřuje hodnotu majetku nebo služby a určí se ze sjednaných cen porovnáním.

(3) V odůvodněných případech, kdy nelze obvyklou cenu určit, oceňuje se majetek a služba tržní hodnotou, pokud zvláštní právní předpis nestanoví jinak. Přitom se zvažují všechny okolnosti, které mají na tržní hodnotu vliv. Důvody pro neurčení obvyklé ceny musejí být v ocenění uvedeny.

(4) Tržní hodnotou se pro účely tohoto zákona rozumí odhadovaná částka, za kterou by měly být majetek nebo služba směněny ke dni ocenění mezi ochotným kupujícím a ochotným prodávajícím, a to v obchodním styku uskutečněném v souladu s principem tržního odstupu, po náležitém marketingu, kdy každá ze stran jednala informovaně, uvážlivě a nikoli v tísně. Principem tržního odstupu se pro účely tohoto zákona rozumí, že účastníci směny jsou osobami, které mezi sebou nemají žádný zvláštní vzájemný vztah a jednají vzájemně nezávisle.

(5) Určení obvyklé ceny a tržní hodnoty a postup při tomto určení musejí být z ocenění zřejmé, jejich použití, včetně použitých údajů, musí být odůvodněno a odpovídat druhu předmětu ocenění, účelu ocenění a dostupnosti objektivních dat využitelných pro ocenění. Podrobnosti k určení obvyklé ceny a tržní hodnoty stanoví vyhláška.

(6) Mimořádnou cenou se rozumí cena, do jejíž výše se promítly mimořádné okolnosti trhu, osobní poměry prodávajícího nebo kupujícího nebo vliv zvláštní oblíbenosti.

(7) Cena určená podle tohoto zákona jinak než obvyklá cena, mimořádná cena nebo tržní hodnota, je cena zjištěná.

(8) Službou je poskytování činností nebo hmotně zachytitelných výsledků činností.

(9) Jiným způsobem oceňování stanoveným tímto zákonem nebo na jeho základě je

a) nákladový způsob, který vychází z nákladů, které by bylo nutno vynaložit na pořízení předmětu ocenění v místě ocenění a podle jeho stavu ke dni ocenění,

b) výnosový způsob, který vychází z výnosu z předmětu ocenění skutečně dosahovaného nebo z výnosu, který lze z předmětu ocenění za daných podmínek obvykle získat, a z kapitalizace tohoto výnosu (úrokové míry),

c) porovnávací způsob, který vychází z porovnání předmětu ocenění se stejným nebo obdobným předmětem a cenou sjednanou při jeho prodeji; je jím též ocenění věci odvozením z ceny jiné funkčně související věci,

d) oceňování podle jmenovité hodnoty, které vychází z částky, na kterou předmět ocenění zní nebo která je jinak zřejmá,

e) oceňování podle účetní hodnoty, které vychází ze způsobů oceňování stanovených na základě předpisů o účetnictví,

f) oceňování podle kurzové hodnoty, které vychází z ceny předmětu ocenění zaznamenané ve stanoveném období na trhu,

g) oceňování sjednanou cenou, kterou je cena předmětu ocenění sjednaná při jeho prodeji, popřípadě cena odvozená ze sjednaných cen.

Obvyklá cena se stanoví porovnávací metodou na základě přímého porovnání, a to na základě přepočtu přes cenu nebo užitnou plochu zpravidla min. tří (jsou-li k dispozici) obdobných nemovitých věcí. Porovnání je provedeno na základě subjektivního vyhodnocení shodných parametrů porovnávaných nemovitých věcí, které se o jednotlivého typu nemovité věci mohou lišit. Tyto parametry nazýváme koeficienty podobnosti. V každém z koeficientů se hodnotí kladné i záporné stránky, které jsou poté vyjádřeny číselně.

V případě, že oceňovaná nemovitá věc je zasažena riziky majícím vliv na obvyklou cenu (přístup, povodeň, atd.), lze výše uvedenou výslednou obvyklou cenu upravit srážkou v příslušené velikosti.

Problematika spoluvlastnických podílů

V případě, že předmětem ocenění je spoluvlastnický podíl, tak se aplikuje srážkový koeficient nižší obchodovatelnosti nemovité věci, není-li ve znaleckém úkolu (zadavatelem posudku) určeno jinak. Metodický postup oceňování spoluvlastnických podílů je uveden níže.

Metodicky se pro stanovení ceny obvyklé vychází ze vzorků podobných nemovitých věcí nabízených k prodeji (nebo již zrealizovaných prodejů), obecně tedy z aktuální tržní ceny porovnatelných nemovitých věcí, avšak nemovitých věcí nabízených či již prodaných jako celek. Ačkoliv stav, kdy se nemovité věci nachází ve spoluvlastnictví více osob, není nijak neobvyklý, tak vesměs se jednotlivé spoluvlastnické podíly na nemovitých věcech, až na vzácné výjimky, veřejně neobchodují, neboť na realitním trhu je takřka mizivá poptávka po takovýchto částech nemovitých věcí. Tato faktická neexistence trhu se spoluvlastnickými podíly na nemovitých věcech je přímým důsledkem nízké obchodovatelnosti spoluvlastnických podílů na nemovitých věcech. Skutečnost, že v podstatě nejsou k dispozici vzorky porovnatelných spoluvlastnických podílů na nemovitých věcech, nýbrž pouze srovnatelné obchodované nemovité věci jakožto celky, musí být jako taková rovněž zohledněna při ocenění spoluvlastnického podílu na nemovité věci, kdy se tak děje prostřednictvím užití koeficientu nižší obchodovatelnosti spoluvlastnických podílů.

Vedle výše zmíněného problematického aspektu při obchodování se spoluvlastnickým podílem na nemovitých věcech spočívajícím v někdy až absentujícím trhu se spoluvlastnickými podíly na nemovitých věcech je rovněž nutné zmínit, že situace, kdy předmětem obchodní transakce není celá nemovitá věc, nýbrž pouze spoluvlastnický podíl, představuje pro případného zájemce o koupi nemovité věci značný zdroj potenciačních potíží, a to z toho důvodu, že se po nabytí daného spoluvlastnického podílu nestane výlučným vlastníkem nemovité věci, tedy nebude oprávněn rozhodovat o osudu dotyčné nemovité věci zcela libovolně dle vlastního úsudku ani s ní takto nakládat, nýbrž bude do budoucna nucen vždy nějakým způsobem kooperovat s ostatními spoluvlastníky.

Tyto nepříjemnosti, které jsou spojené s koupí pouze spoluvlastnického podílu na nemovité věci, se následně odrážejí v zájmu potenciačních kupujících při nabídce spoluvlastnických podílů k prodeji, který je obecně nižší v porovnání se situací, kdy je nabízena celá nemovitá věc, v důsledku čehož je rovněž i dosahovaná prodejní cena spoluvlastnického podílu nižší, než by napovídala velikost konkrétního spoluvlastnického podílu – tedy například u spoluvlastnického podílu o velikosti 1/2 je jeho prodejní cena nižší než polovina celé nemovité věci, u velikosti 1/3 je jeho prodejní cena nižší než třetina celé nemovité věci atp. Nejinak je tomu i v případě prodeje spoluvlastnického podílu v exekučním řízení formou veřejné dražby, naopak skutečnost je taková, že v tomto případě jsou výše zmíněné problematické charakteristiky spoluvlastnického podílu kupujícími vnímány dokonce ještě intenzivněji, neboť se s ostatními spoluvlastníky zpravidla neznají a riziko případných budoucích neshod mezi nimi je tím pádem ještě akcentováno.

Tato snížená obchodovatelnost musí být při oceňování samotného spoluvlastnického podílu na nemovité věci samozřejmě zohledněna a tato komplikace musí být promítnuta do zjištěné obvyklé ceny spoluvlastnického podílu, jak ostatně vyplývá i z díkce ustanovení § 2 odst. 2 zákona č. 151/1997 Sb., o oceňování majetku: „*Obvyklou cenou se pro účely tohoto zákona rozumí cena, která by byla dosažena při prodejích stejného, popřípadě obdobného majetku nebo při poskytování stejné nebo obdobné služby v obvyklém obchodním styku v tuzemsku ke dni ocenění. Přitom se zvažují všechny okolnosti, které mají na cenu vliv, avšak do její výše se nepromítají vlivy mimořádných okolností trhu, osobních poměrů prodávajícího nebo kupujícího ani vliv zvláštní obliby. Mimořádnými okolnostmi trhu se rozumějí například stav tísně prodávajícího nebo kupujícího, důsledky přírodních či jiných kalamit. Osobními poměry se rozumějí zejména vztahy majetkové, rodinné nebo jiné osobní vztahy mezi prodávajícím a kupujícím. Zvláštní oblibou se*

rozumí zvláštní hodnota přikládána majetku nebo službě vyplývající z osobního vztahu k nim. Obvyklá cena vyjadřuje hodnotu majetku nebo služby a určí se ze sjednaných cen porovnáním...

S ohledem k výše nastíněné obecně obtížné obchodovatelnosti spoluvlastnických podílů je tedy nutné stanovit obvyklou cenu pouhého spoluvlastnického podílu na nemovité věci nižší, než by odpovídalo mechanickému matematickému vyjádření hodnoty podílu z celku. Nelze tudíž výslednou cenu stanovit pouze jako součin velikosti spoluvlastnického podílu s cenou celku. Je proto nutné nejen zjištěnou obvyklou cenu celku před korekcí ceny vynásobit spoluvlastnickým podílem, nýbrž ještě cenu dále ponížit, a to koeficientem nižší obchodovatelnosti spoluvlastnických podílů.

Jedná se o základní referenční model a jeho aplikaci na vybraný soubor dat. V případě, že v ojedinělých případech nelze postupovat dle výše uvedeného, lze zvolit postup jiný, nicméně ten musí být ve znaleckém posudku podrobně vysvětlen a popsán, jak je již uvedeno výše.

Průměrná jednotková cena oceňované nemovité věci (JTC_0) je vypočtena aritmetickým průměrem z jednotlivých upravených jednotkových cen srovnávacích nemovitých věcí ($IJTC_s$). Jednotlivé upravené jednotkové ceny ($IJTC_s$) jsou vypočteny jako násobek jednotkové ceny a celkového koeficientu K_c . Koeficient K_c je vypočten jako násobek jednotlivých koeficientů K_1 až K_n . V koeficientech jsou zahrnuty odlišnosti oceňované nemovité věci vzhledem k nemovitým věcem, které byly použity pro porovnání.

Obvyklá cena oceňované nemovité věci byla vypočtena přímým porovnáním jako aritmetický průměr jednotkových upravených cen srovnávacích nemovitých věcí.

2. Věcná břemena

2.1. Věcné břemeno zřízení plotu

Věcné břemeno zřízení plotu a jeho udržování pro pozemek parc. č. 187/40 s povinností k pozemku parc. č. 187/29.

Ocenění práv odpovídajících věcným břemenům

Hodnota věcného břemene se stanovuje dle § 39a odst. 4).

Druh věcného břemene: služebnosti - oceněné paušální částkou.

Věcné břemeno zřízeno na dobu neurčitou.

Hodnota stanovena paušální částkou ve výši:

Věcné břemeno zřízení plotu - výchozí cena pro výpočet vlastnického podílu

Úprava ceny vlastnickým podílem

	10 000,- Kč.
=	<u>10 000,- Kč</u>
*	<u>1 / 6</u>
=	1 666,67 Kč

Hodnota věcného břemene činí

4.3. Výsledky analýzy dat

1. Porovnávací hodnota

1.1. Rodinný dům č.p. 97 Všechlapy

582 871,- Kč

2. Věcná břemena

2.1. Věcné břemeno zřízení plotu

1 667,- Kč

Porovnávací hodnota	582 871 Kč
Věcné břemeno	1 667 Kč

Obvyklá cena	582 000 Kč
slovy: Pět set osmdesát dva tisíc Kč	

Silné stránky

- klidná lokalita,
- příslušenství,
- dostupnost dopravní.

Slabé stránky

- dům k modernizaci.

Komentář ke stanovení výsledné ceny

Při zjištění ceny obvyklé klademe důraz na srovnání nemovitých věcí ze sjednaných cen (realizovaných prodejů) v daném místě a čase se skutečnostmi zjištěnými při místním šetření. Při stanovení porovnávací hodnoty jsme vycházeli z údajů uvedených v katastru nemovitostí a aplikací třetích stran (Valuo.cz). V databázi jsme našli srovnatelné porovnávací nemovité věci, z nichž jsme vybrali ty, které nejvíce odpovídaly oceňované nemovité věci zejména co do lokality, velikosti, stáří a celkového stavu; tyto porovnávací nemovité věci byly následně použity pro výpočet obvyklé ceny. Určení obvyklé ceny nemá za cíl zjištění obecné či jinak stanovené ceny nemovité věci. Námi stanovená obvyklá cena slouží jako podklad pro stanovení nejnižšího podání pro dražbu. To, jakou má nemovitá věc skutečně hodnotu, za níž může být v daném místě a čase prodána, se ukáže teprve v dražbě.

V souladu s výše uvedeným byl proveden výpočet porovnávací hodnoty, který je uveden v odstavci 4.2.

5. ODŮVODNĚNÍ

5.1. Interpretace výsledků analýzy

Na základě výsledků analýzy, které jsou objektivním výstupem aplikace zvolené metody v kombinaci se shromážděnými a zpracovanými daty, zpravidla není možné ještě zodpovědět znaleckou otázku v závislosti na charakteru a specifik oceňované nemovité věci. Znalec interpretuje výsledky analýzy dat. V této interpretaci pak již znalec promítá své vlastní zkušenosti a vnáší do znaleckého posudku subjektivní prvek s odkazem, jak je např. popsáno v Advokátním bulletinu 11/2020.

Na základě provedeného porovnání s odkazem na soubor dat obsažený výše v odstavci porovnávací metoda s ohledem na vyhodnocení slabých a silných stránek, viz odst. 4.3. oceňované nemovité věci, a také s ohledem na případná rizika stanovujeme obvyklou cenu nemovité věci v níže uvedené objektivní zaokrouhlené výši.

5.2. Kontrola postupu

Byla provedena kontrola postupu podle § 52 písm. a) až e).

a) vybere zdroj dat	byla provedena
b) sebere nebo vytvoří data	byla provedena
c) zpracuje data	byla provedena
d) provede analýzu dat a zformuluje její výsledky	byla provedena
e) interpretuje výsledky analýzy dat	byla provedena
f) zkontroluje svůj postup podle písmen a) až e)	byla provedena
g) zformuluje závěr	byla provedena

6. ZÁVĚR

6.1. Citace zadané odborné otázky a odpověď

Otázka

Znaleckým úkolem bylo provést ocenění cenou obvyklou ideálního spoluvlastnického podílu o velikosti 1/6 (jedna šestina) na pozemku parc. č. St. 105 (zastavěná plocha a nádvoří), jehož součástí je stavba č.p. 97 Všechlapy, způsob využití: rod. dům, na pozemku parc. č. St. 250 (zastavěná plocha a nádvoří), jehož součástí je stavba bez č.p./č.e., způsob využití: garáž a na pozemku parc. č. 187/29 (zahrada), vše v kat. území Všechlapy u Nymburka, obec Všechlapy, část obce Všechlapy, okres Nymburk, zapsáno na LV 69.

Odpověď

Na základě výše zjištěných skutečností dle námi vybraných zdrojových dat a provedené analýze stanovujeme cenu obvyklou v objektivní zaokrouhlené výši **582.000,-Kč**.

Níže uvádíme rozpis jednotlivých požadovaných částí dle usnesení soudního exekutora:

I. Nemovitá věc, které se výkon týká:

- ideálního spoluvlastnického podílu o velikosti 1/6 (jedna šestina) na pozemku parc. č. St. 105 (zastavěná plocha a nádvoří), jehož součástí je stavba č.p. 97 Všechlapy, způsob využití: rod. dům, na pozemku parc. č. St. 250 (zastavěná plocha a nádvoří), jehož součástí je stavba bez č.p./č.e., způsob využití: garáž a na pozemku parc. č. 187/29 (zahrada), vše v kat. území Všechlapy u Nymburka, obec Všechlapy, část obce Všechlapy, okres Nymburk, zapsáno na LV 69.

II. Příslušenství nemovité věci, které se výkon týká:

- oplocení, kolna a garáž.

III. Výsledná cena nemovité věci (I.) a jejího příslušenství (II.), které se výkon týká:

- v objektivní zaokrouhlené výši **582.000,- Kč**.

IV. Známá věcná břemena, výměnky a nájemní, pachtovní či předkupní práva, která prodejem v dražbě nezaniknou:

- Na nemovité věci vázne věcné břemeno zřízení plotu a jeho udržování pro pozemek parc. č. 187/40 s povinností k pozemku parc. č. 187/29. Znalec považuje výhodu oprávněné osoby z věcného břemene přiměřenou zjištěnému věcnému břemenu a zároveň se domnívá, že toto právo výrazně neomezuje prodat nemovitou věc v dražbě.

V. Výsledná cena nemovité věci (I.) a jejího příslušenství (II.), se zohledněním právní vady (IV.), které se výkon týká:

- v objektivní zaokrouhlené výši **580.000,- Kč**.

Obvyklá cena

582 000 Kč

slovy: Pět set osmdesát dva tisíc Kč

6.2. Podmínky správnosti závěru, případně skutečnosti snižující jeho přesnost

Dle § 57 vyhlášky č. 503/2020 Sb. Znalec zohlední při kontrole svého postupu podle § 52 písm. a) až e) též veškeré skutečnosti, které vzhledem k použitým podkladům a metodám mohou snižovat přesnost závěru znaleckého posudku. Sdělujeme, že námi zjištěné podklady jsou dostatečné pro stanovení obvyklé ceny dle novely zákona o oceňování. Při stanovení obvyklé ceny, jak je uvedeno výše, vycházíme z realizovaných cen a z údajů získaných při místním šetření. V případě, že nám nebylo umožněno vnitřní ohledání nemovité věci, tak náš závěr může, ale i nemusí být nepatrně zkreslen. Výše uvedené skutečnosti jsou závislé od praxe a subjektivního vyhodnocení stavebně-technického stavu oceňované nemovité věci osobami podílejícími se na zpracování znaleckého posudku. Dle našeho odborného názoru a praxe, lze považovat vliv uvedeného zkreslení z velké části za minimální.

SEZNAM PŘÍLOH

	počet stran A4 v příloze:
Výpis z katastru nemovitostí pro LV č. 69	5
Snímek katastrální mapy	1
Snímek ortofotomapy	1
Mapa oblasti	1
Fotodokumentace nemovité věci	1

Doplňující informace

Odměna byla sjednána v souladu s vyhláškou č. 504/2020 Sb.

Osoby podílející se na zpracování znaleckého posudku:

JUDr. Mgr. Marcel Petrásek, M.B.A., LL.M.

Ing. Jiří Roub

Ing. Petra Jedličková

Jakub Chrástecský

Označení osoby, která je povinna na žádost orgánu veřejné moci osobně stvrdit nebo doplnit znalecký posudek nebo blíže vysvětlit jeho obsah, pokud znalecký posudek zpracovala znalecká kancelář (§ 28 zákona č. 254/2019 Sb. o znalcích, znaleckých kancelářích a znaleckých ústavech):

JUDr. Mgr. Marcel Petrásek, M.B.A., LL.M.

Ing. Jiří Roub

Konzultant nebyl přibrán.

ZNALECKÁ DOLOŽKA

Posudek podává Znalecká společnost s.r.o., se sídlem v Praha 1 - Nové Město, Palackého 715/15, PSČ 110 00, IČ 29042054, zapsaná MSpr ČR č.j. 165/2010-OD-ZN podle ust. § 21 odst. 3 zák. č. 36/1967 Sb. a § 6 odst. 1 vyhl. Č. 37/1967 Sb., ve znění pozdějších předpisů, do prvního oddílu seznamu ústavů kvalifikovaných pro znaleckou činnost, a to pro znalecké posudky v oboru ekonomika s rozsahem znaleckého oprávnění pro ceny a odhady nemovitostí.

Znalecký posudek je zapsán v evidenci posudků pod pořadovým číslem 099642/2025.

V Praze 13.2.2026

OTISK ZNALECKÉ PEČETI

Znalecká společnost s.r.o.

Palackého 715/15

110 00 Praha 1 - Nové Město